BA_Hemelseschoot_I_N.pdf

SCHAAL: 1/500

referentiehoogte: 0m TAW
(meetpunt +6,057m TAW – dorpel Veldeken 18)

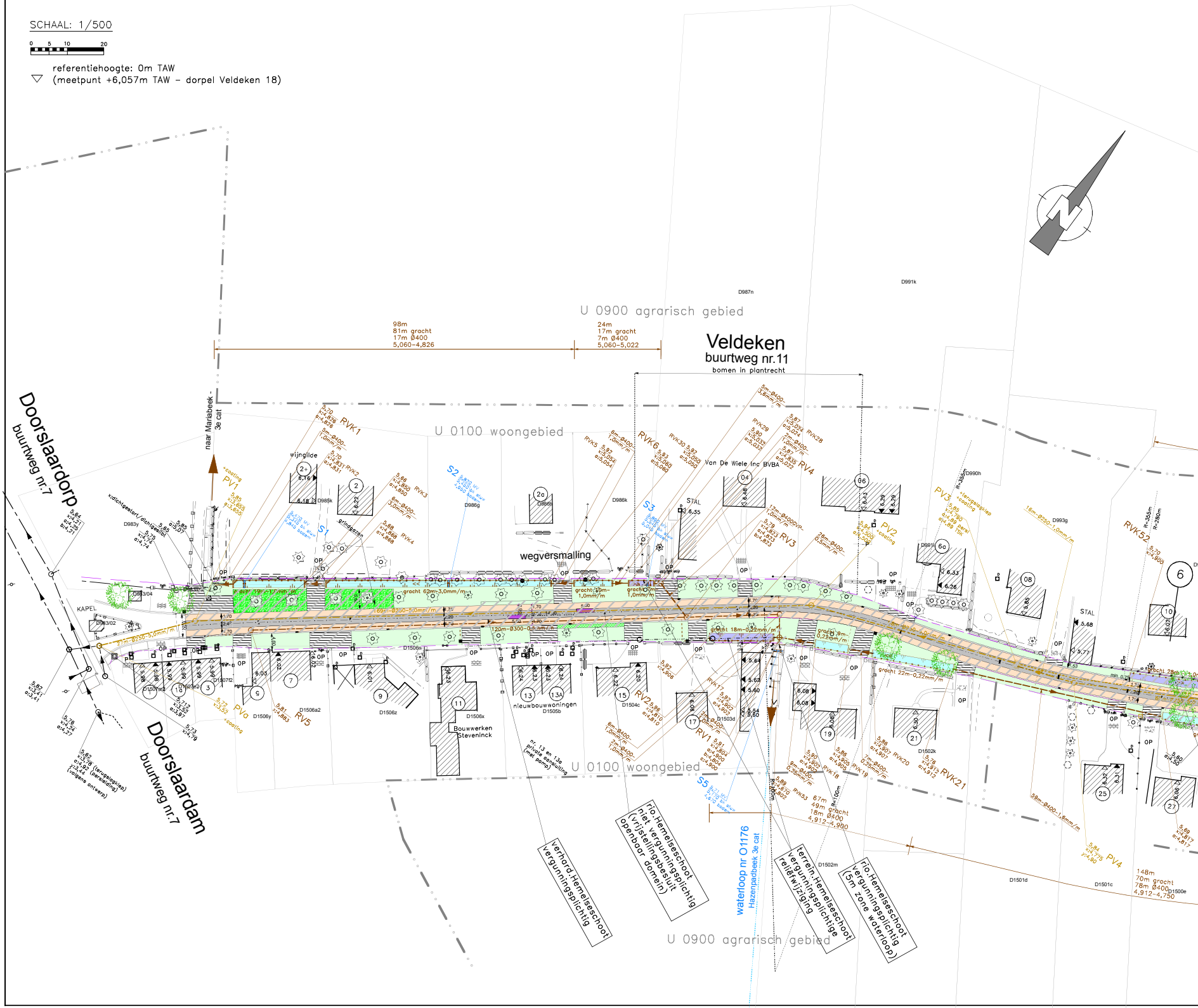

0 5 10 20
U 0900 agrarisch gebied
Veldeken
buurtweg nr.11
bomen in plantrecht
98m
81m gracht
17m Ø400
5,060-4,826
24m
17m gracht
7m Ø400
5,060-5,022
U 0100 woongebied
naar Mariabeek - 3e cat
Doorslaardorp
buurtweg nr.7
Doorslaardam
buurtweg nr.7
KAPEL
wijngilde
grindgazon
wegversmalling
Van De Wiele Inc BVBA
STAL
Bouwwerken Steveninck
nieuwbouwwoningen
nr. 13 en 13a private aansluiting (met pomp)
gracht 62m-3,0mm/m
gracht 18m-0,22mm/m
gracht 22m-0,22mm/m
120m-Ø300-0,5mm/m
27m-Ø250-5,0mm/m
RVK1
RVK2
RVK3
RVK4
RVK5
RVK6
RVK28
RVK29
RVK30
RVK52
RVK17
RVK18
RVK19
RVK20
RVK21
RVK53
RV1
RV2
RV3
RV4
RV5
PV0
PV1
PV2
PV3
PV4
S1
S2
S3
S5
U 0100 woongebied
verhard Hemelseschoot vergunningsplichtig
rio Hemelseschoot niet vergunningsplichtig (vrijstellingsbesluit openbaar domein)
waterloop nr O1176
Hazenpadbeek 3e cat
terrein Hemelseschoot vergunningsplichtige reliëfwijziging
rio Hemelseschoot vergunningsplichtig (5m zone waterloop)
67m
49m gracht
18m Ø400
4,912-4,900
148m
70m gracht
78m Ø400
4,912-4,750
U 0900 agrarisch gebied
1
1a
2
2+
2a
3
5
6
6a
7
9
11
13
13A
15
17
19
21
25
27
04
06
08
10
D987n
D991k
D986k
D985k
D986g
D983y
D983/04
D983/02
D1506n
D1506y
D1506a2
D1506z
D1506x
D1505b
D1504c
D1503d
D1502k
D1502m
D1501d
D1501c
D1500e
D990h
D993g
D991l
D1507f2
D1507e2
D1507m2

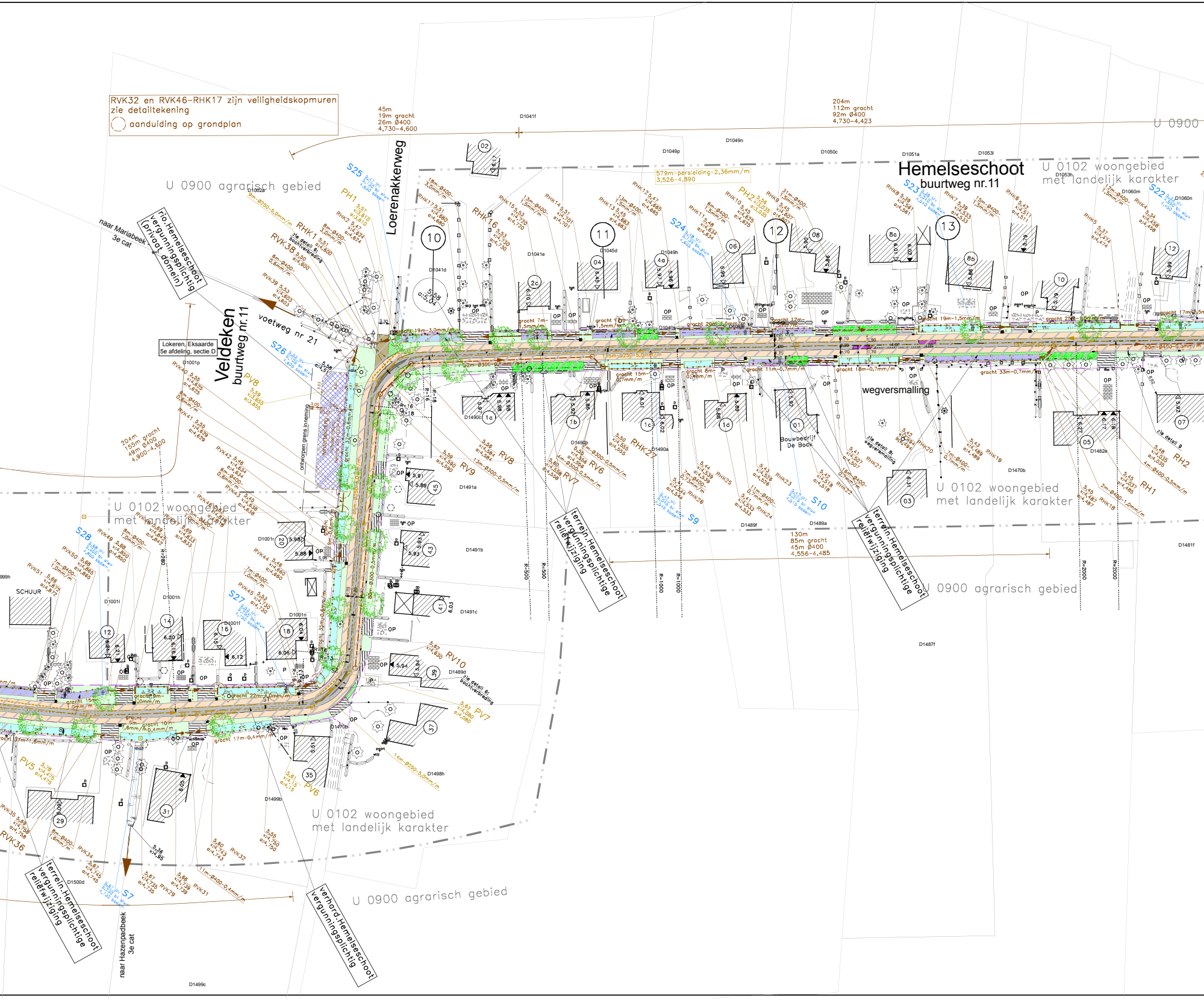
RVK32 en RVK46-RHK17 zijn veiligheidskopmuren
zie detailtekening
aanduiding op grondplan
45m
19m gracht
26m Ø400
4,730-4,600
204m
112m gracht
92m Ø400
4,730-4,423
U 0900
U 0900 agrarisch gebied
Loerenakkerweg
Hemelseschoot
buurtweg nr.11
U 0102 woongebied
met landelijk karakter
579m-persleiding-2,36mm/m
3,526-4,890
naar Mariabeek
3e cat
rio.Hemelseschoot
vergunningsplichtig
(privaat domein)
Veldeken
buurtweg nr.11
voetweg nr 21
Lokeren, Eksaarde
5e afdeling, sectie D
S25
S26
S23
S24
S22
PH1
PH2
RHK1
RVK38
RHK16
PV8
RV8
RV9
RV6
RV7
RHK27
S9
S10
RH1
RH2
10
11
12
13
wegversmalling
Bouwbedrijf
De Bock
terrein.Hemelseschoot
vergunningsplichtige
reliëfwijziging
130m
85m gracht
45m Ø400
4,556-4,485
204m
155m gracht
49m Ø400
4,900-4,600
U 0102 woongebied
met landelijk karakter
U 0900 agrarisch gebied
S28
S27
SCHUUR
RV10
PV7
PV5
PV6
RVK36
S7
zie detail 6:
bochtverbreding
U 0102 woongebied
met landelijk karakter
U 0900 agrarisch gebied
terrein.Hemelseschoot
vergunningsplichtige
reliëfwijziging
verhard.Hemelseschoot
vergunningsplichtig
naar Hazenpadbeek
3e cat

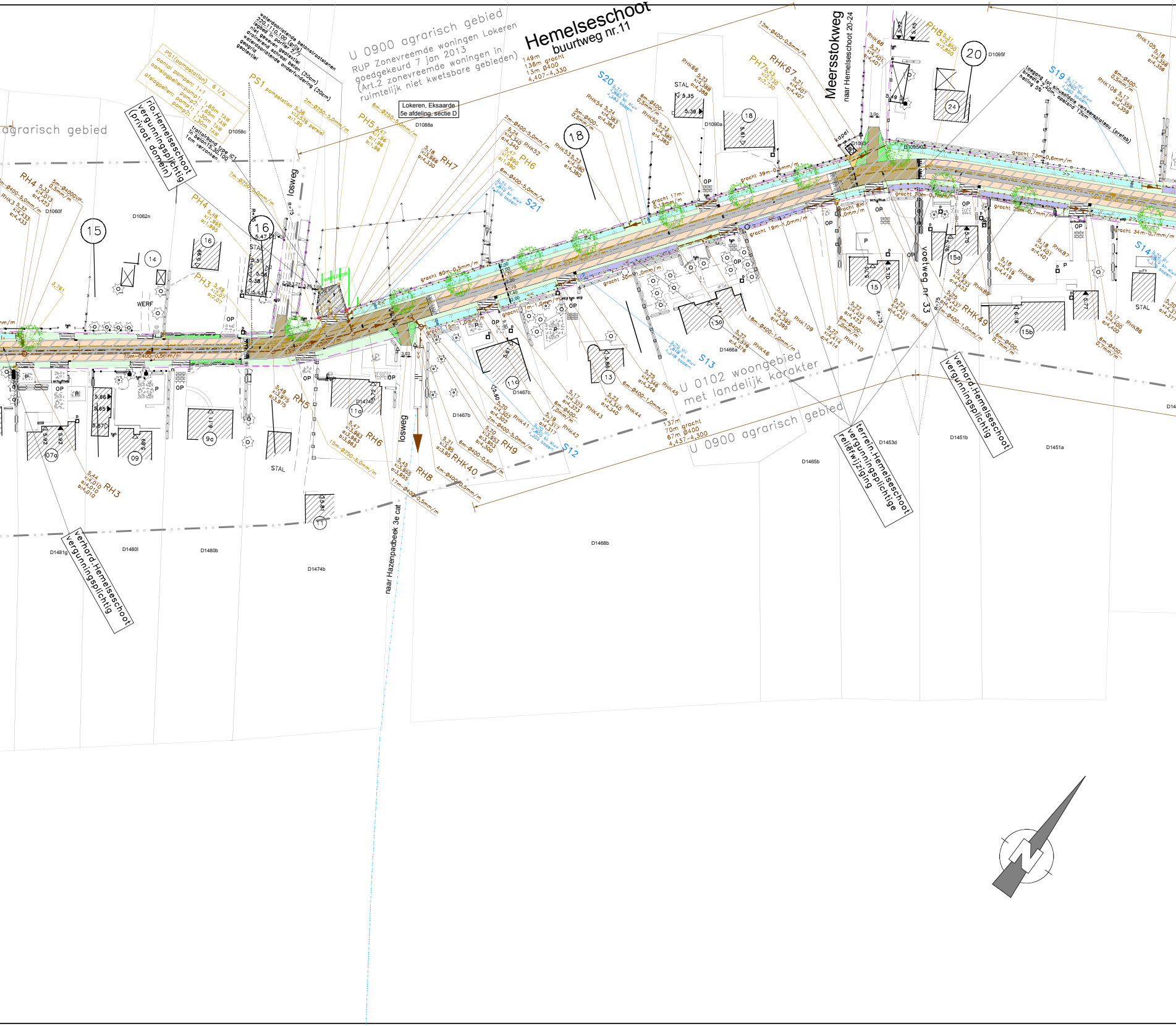
Hemelseschoot
buurtweg nr.11
U 0900 agrarisch gebied
RUP Zonevreemde woningen Lokeren goedgekeurd 7 jan 2013 (Art.2 zonevreemde woningen in ruimtelijk niet kwetsbare gebieden)
149m
136m gracht
13m Ø400
4,407-4,330
Lokeren, Eksaarde
5e afdeling, sectie D
D1088a
waterdoorlatende betonstraatstenen 220.1110.100 (grijs)
legbed in porfier 2/7
niet geweven geotextiel
drainerend schraal beton (20cm)
waterdoorlatende onderfundering (20cm)
geogrid
geotextiel
PS1(pompstation) 6 l/s
aantal pompen: 1+1
aanslagpeilen:pomp1: 1,65m TAW
pomp2: 1,65m TAW
afslagpeilen: pomp1: 1,30m TAW
pomp2: 1,30m TAW
trottoirband type IC1
in beton15.30.100
1cm verzonken
rio.Hemelseschoot
vergunningsplichtig
(privaat domein)
agrarisch gebied
D1058c
D1062n
D1060f
PS1 pompstation 5,36 x:3,526 persleiding a:1,95
2m-Ø250-5,0mm/m
PH5 5,47 x:1,96 a:1,96 b:1,96
6m-Ø250-5,0mm/m
7m-Ø250-5,0mm/m
PH4 5,48 x:1,995 a:1,995
PH3 5,49 x:2,07 a:2,07
RH4
RH3
RH5
RH6
RH7
RH8
RH9
PH6
S20
S21
S19
S14
S13
S12
RHK52
RHK53
RHK54
RHK55
RHK66
RHK67
PH7
PH8
RHK40
RHK41
RHK42
RHK43
RHK44
RHK45
RHK46
RHK47
RHK48
RHK49
RHK88
RHK87
RHK86
RHK105
RHK106
RHK109
RHK110
Meersstokweg
naar Hemelseschoot 20-24
kapel
voetweg nr 33
losweg
losweg
naar Hazenpadbeek 3e cat
grocht 80m-0,5mm/m
grocht 39m-0,3mm/m
grocht 73m-0,6mm/m
grocht 19m-1,0mm/m
grocht 30m-1,0mm/m
70m-Ø400-0,5mm/m
U 0102 woongebied met landelijk karakter
U 0900 agrarisch gebied
137m gracht
70m Ø400
67m Ø400
4,437-4,300
terrein.Hemelseschoot vergunningsplichtige reliëfwijziging
verhard.Hemelseschoot vergunningsplichtig
verhard.Hemelseschoot vergunningsplichtig
WERF
STAL
STAL
STAL
OP
15
16
14
18
20
24
13
11
11a
15a
15b
13a
09
09a
07a
D1095f
D1090a
D1093
D1095u2
D1474b
D1474a
D1467b
D1467c
D1466a
D1465b
D1468b
D1453d
D1451b
D1451a
D1480l
D1480b
D1481g
N

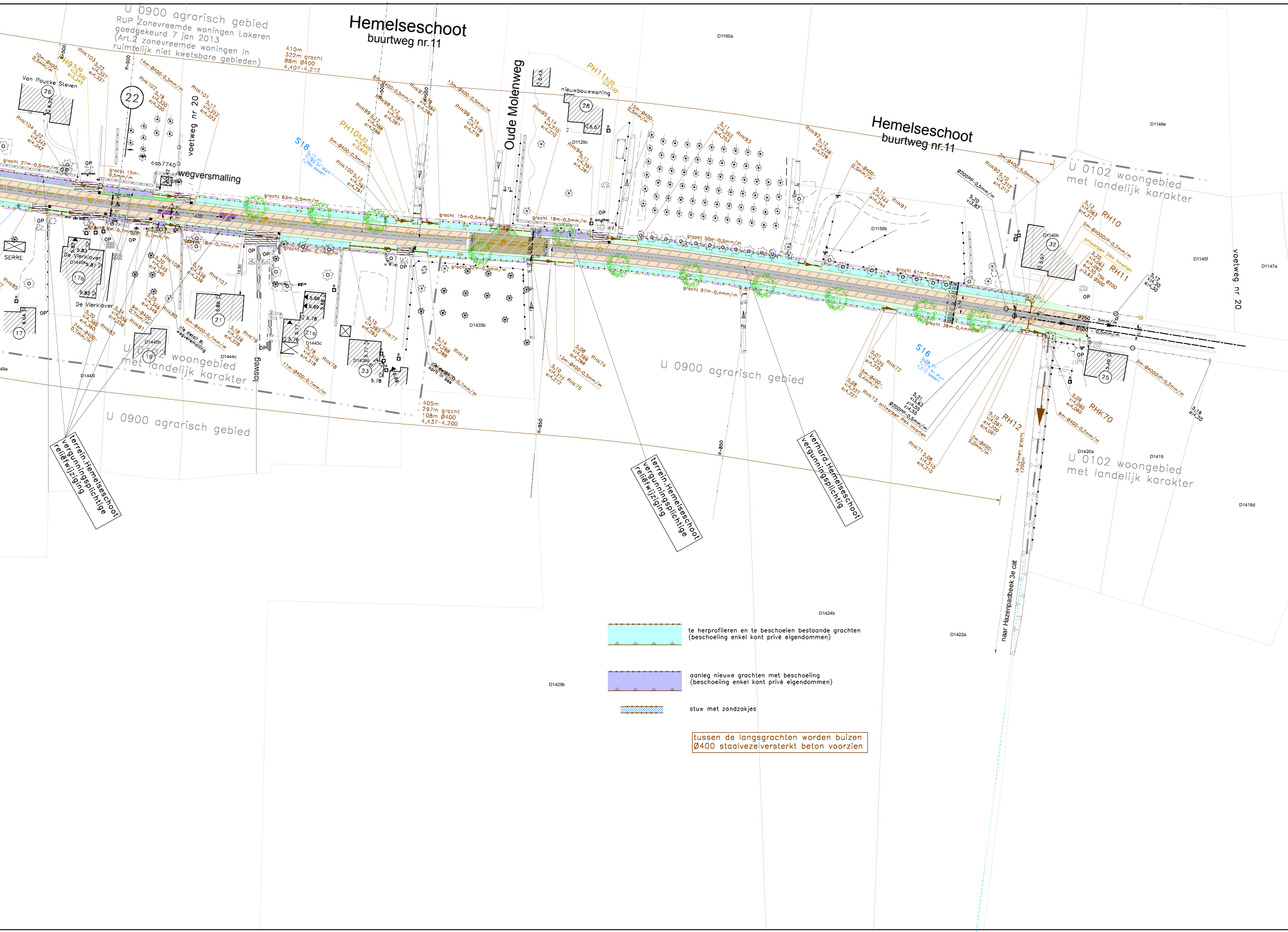
Hemelseschoot
buurtweg nr.11
Oude Molenweg
voetweg nr 20
wegversmalling
U 0900 agrarisch gebied
RUP Zonevreemde woningen Lokeren
goedgekeurd 7 jan 2013
(Art.2 zonevreemde woningen in
ruimtelijk niet kwetsbare gebieden)
U 0102 woongebied
met landelijk karakter
Van Poucke Steven
De Vierklaver
nieuwbouwwoning
SERRE
losweg
S18
S16
PH9
PH10
PH11
RH10
RH11
RH12
RHK70
410m
322m gracht
88m Ø400
4,407-4,212
405m
297m gracht
108m Ø400
4,437-4,200
terrein.Hemelseschoot
vergunningsplichtige
reliëfwijziging
verhard.Hemelseschoot
vergunningsplichtig
naar Hazenpadbeek 3e cat
22
26
28
32
17a
17
19
21
21a
23
25

te herprofileren en te beschoeien bestaande grachten
(beschoeiing enkel kant privé eigendommen)

aanleg nieuwe grachten met beschoeiing
(beschoeiing enkel kant privé eigendommen)

stuw met zandzakjes

tussen de langsgrachten worden buizen
Ø400 staalvezelversterkt beton voorzien

D1151f
D1150c
D1418c
D1415p